

Route départementale
Itinéraire déconseillé
Departmental road - Not recommended

Réseau cyclable
Cycle track

Itinéraire conseillé (non balisé)
Suggested route (unmarked)

Réseau routier
Road network

Office de tourisme
Tourist office

Loueur - Réparateur de cycles
Bike hire / cycle repairs

Stationnement vélo
Bike rack

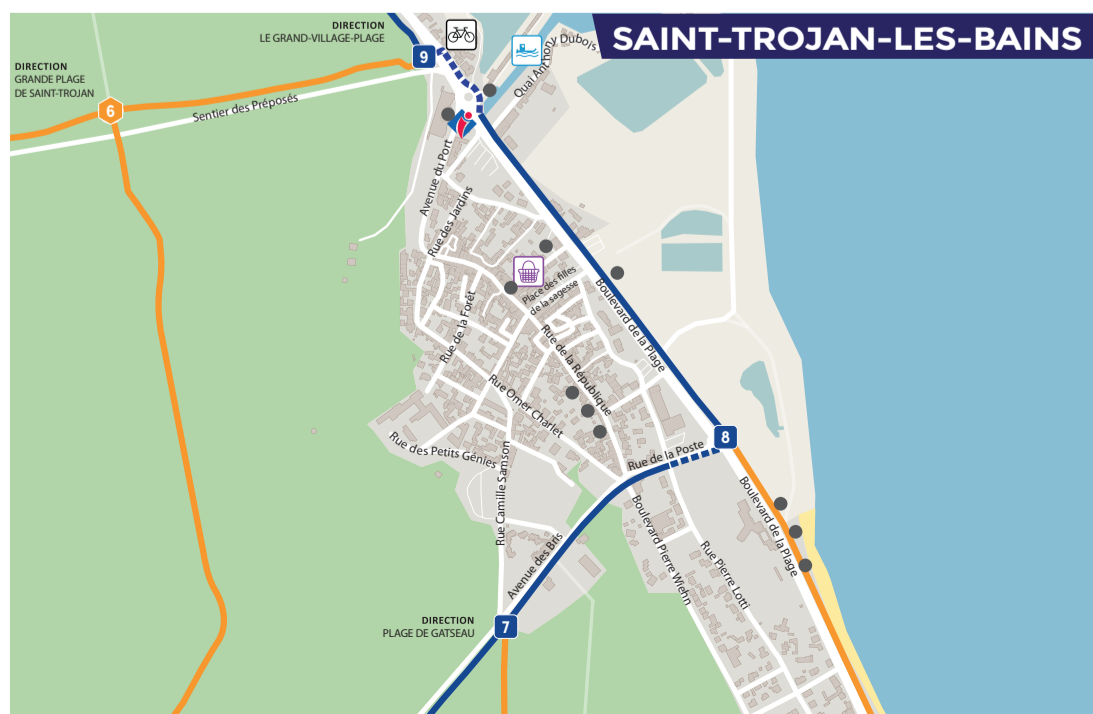
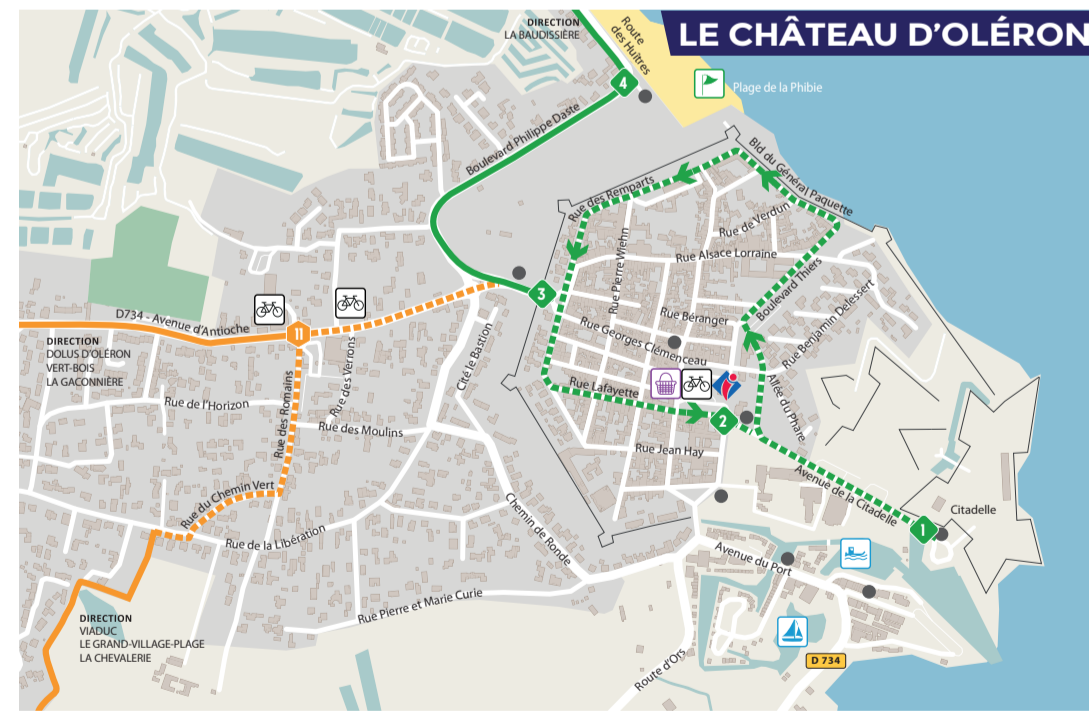
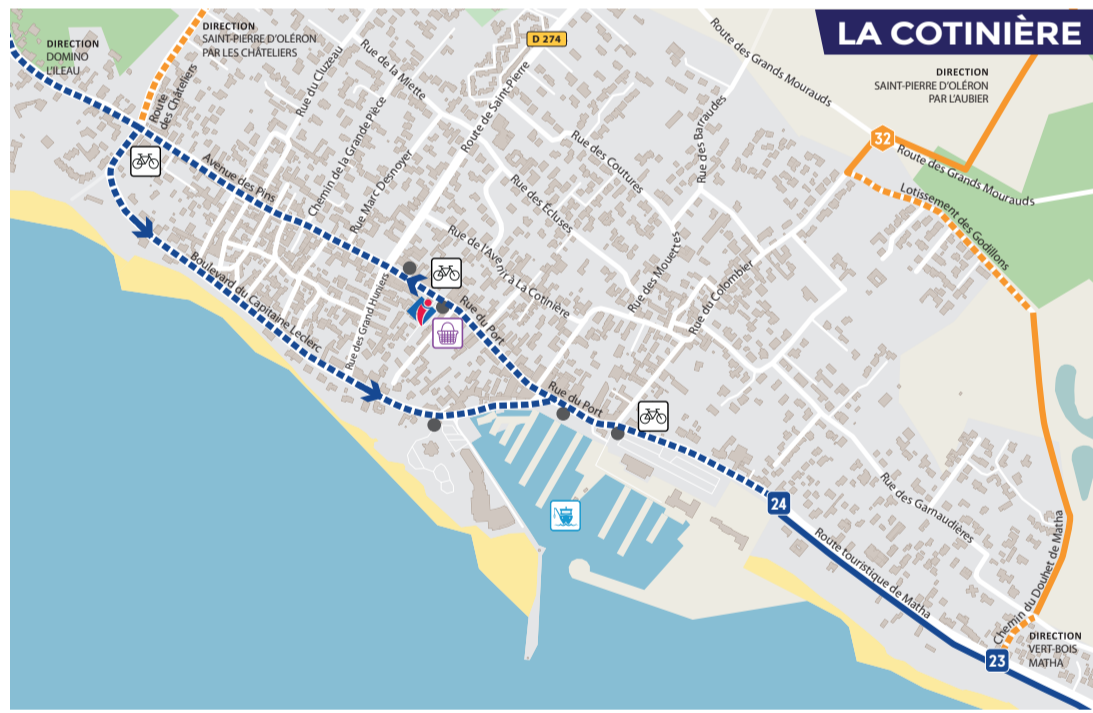
Baignade surveillée
(pendant les vacances scolaires estivales)
Supervised bathing area
(during the summer school holidays)

Port de pêche
Fishing port

Port ostréicole
Oyster farming port

Port de plaisance
Marina

0 500 m N



ÎLE D'OLERON

RÉSEAU CYCLABLE
CYCLE NETWORK
Île d'Oléron

0,50€

ile-oleron-marennes.com

À PIED OU À VÉLO.

Retrouvez tous nos circuits sur l'application mobile ou à l'achat, en version papier dans tous les offices de tourisme.

Code de bonne conduite

Les pistes cyclables sont à double sens, je roule à droite.
Je circule avec prudence : je suis à l'écoute et j'observe ce qui m'entoure pour anticiper les dangers, je ralentis à proximité des intersections et des autres usagers (piétons, cavaliers...), que je dépasse avec précaution en les avertissant. Certaines pistes peuvent être partagées avec des véhicules motorisés, restez vigilants.
Le nuit, je circule bien éclairé pour voir et être vu.
Après une nuit, je n'oublie pas de vérifier que la lampe et la fiore ne souffrent pas de votre passage.

Offices de Tourisme de France

L'Office de tourisme de l'île d'Oléron et du bassin de Marennes (catégorie 1)

Horaires d'ouverture (selon les offices de tourisme) :
Été : 9h30 - 13h & 14h - 19h du lundi au dimanche. Hiver : 10h - 12h30 & 14h30 - 17h30 du lundi au samedi.
Opening hours (depending on the tourist office) :
High season : Monday to Sunday 9.30 am - 1 pm & 2 pm - 7 pm.
Low season : Monday to Saturday 10 am - 12.30 pm & 2.30 pm - 5.30 pm.

ile-oleron-marennes.com accueil@marennes-oleron.com

Tél. +33 (0)5 46 85 65 23

SAINT-TROJAN-LES-BAINS Carrefour du port (17370) Tél. +33 (0)5 46 76 00 86 st-trojan-oleron-tourisme.fr	DOLUS D'OLERON Parvis Saint-André (17550) Tél. +33 (0)5 46 75 32 84 dolus-oleron-tourisme.fr	DOMINO - En juillet et août Place du Marché (17190) Tél. +33 (0)5 46 76 65 75
LE GRAND-VILLAGE-PLAGE 5 place des Quatre Vents (17370) Tél. +33 (0)5 46 47 04 05 legrandvillagepage.com	SAINT-PIERRE D'OLERON Place Gambetta (17310) Tél. +33 (0)5 46 47 11 39 saint-pierre-oleron-tourisme.fr	BOYARDVILLE Avril à septembre Place du Marché (17190) Tél. +33 (0)5 46 47 04 76
LE CHÂTEAU D'OLERON Place de la République (17480) Tél. +33 (0)5 46 47 60 51 ot-chateau-oleron.fr	LA COTINIÈRE (17310) Avril à septembre Place du Marché Tél. +33 (0)5 46 47 09 08	LA BRÉE-LES-BAINS 20 rue des Ardières (17840) Tél. +33 (0)5 46 47 96 73 la-bree-les-bains-tourisme.fr
	SAINT-GEORGES D'OLERON 28 rue des Dames (17190) Tél. +33 (0)5 46 76 63 75 saint-georges-oleron-tourisme.com	SAINT-DENIS D'OLERON Boulevard d'Antioche (17650) Tél. +33 (0)5 46 47 95 53 saintdenisoleron.fr



- Route départementale
Itinéraire déconseillé
Departmental road - Not recommended
- Réseau cyclable
Cycle track
- Itinéraire conseillé (non balisé)
Suggested route (unmarked)
- Réseau routier
Road network
- Office de tourisme
Tourist office
- Loueur - Réparateur de cycles
Bike hire / cycle repairs
- Baignade surveillée
(pendant les vacances scolaires estivales)
Supervised bathing area (during the summer school holidays)
- Port de pêche
Fishing port
- Port ostréicole
Oyster farming port
- Port de plaisance
Marina
- Aérodrome
Aerodrome
- Parc aquatique Iléo
Iléo water park
- Liaison maritime -
Île d'Oléron - La Rochelle
Bateau passeur
Maritime links

Signalétique cyclable - Cycle signage

Número et couleur indiqués sur la carte
Number and color indicated on this map

Direction
Direction

Pour vous situer rapidement, retrouvez sur l'ensemble du réseau cyclable ces totems avec les directions à suivre et les numéros indiqués sur la carte.
To help you find your way quickly, follow throughout the whole cycle network these totems with directions and numbers indicated on the map.

Saint-Denis d'Oléron	3.5 km 21 min																			
La-Brée-les-Bains	7.3 km 44 min	3.8 km 23 min																		
Domino	9.9 km 59 min	8.6 km 52 min	7 km 42 min																	
Chaucre	7.7 km 46 min	6.6 km 40 min	4.8 km 29 min	2.2 km 13 min																
Saint-Georges d'Oléron	14.5 km 1h27	11 km 1h06	6.7 km 40 min	4.5 km 27 min	6.8 km 41 min															
Chéray	11.7 km 1h10	12.6 km 1h16	8.5 km 51 min	2.8 km 17 min	5 km 30 min	1.8 km 11 min														
Boyardville	21.9 km 2h11	18.4 km 1h50	14.3 km 1h26	15.1 km 1h31	17.3 km 1h44	10.5 km 1h03	12.3 km 1h14													
Saint-Pierre d'Oléron	23.9 km 2h23	20.4 km 2h02	16.3 km 1h38	10.9 km 1h05	15.4 km 1h32	9.6 km 58 min	11.3 km 1h08	7.5 km 45 min												
La Cotinière	21.8 km 2h11	17.1 km 1h43	15.3 km 1h32	8.3 km 50 min	10.5 km 1h03	11.4 km 1h08	11.1 km 1h07	11.3 km 1h08	3.8 km 23 min											
Dolus d'Oléron	28.6 km 2h52	23.9 km 2h23	22.1 km 2h13	15.1 km 1h31	17.3 km 1h44	18.2 km 1h49	17.9 km 1h47	5.8 km 35 min	7.7 km 46 min	6.8 km 41 min										
Le Château d'Oléron	35.4 km 3h32	34.4 km 3h26	30.6 km 3h04	23.6 km 2h22	25.8 km 2h35	26.7 km 2h40	26.4 km 2h38	13.8 km 1h23	16.2 km 1h37	15.3 km 1h32	8.5 km 51 min									
Le Grand-Village-Plage	32 km 3h12	27.3 km 2h44	25.5 km 2h33	18.5 km 1h51	20.7 km 2h04	21.6 km 2h10	21.3 km 2h08	14.4 km 1h26	14 km 1h24	10.2 km 1h01	8.6 km 52 min	6.9 km 41 min								
Saint-Trojan-les-Bains	35.4 km 3h32	30.7 km 3h04	31.7 km 3h10	24.1 km 2h25	26.3 km 2h38	25 km 2h30	24.7 km 2h28	23.5 km 2h21	17.4 km 1h44	13.6 km 1h22	12.2 km 1h13	7.5 km 45 min	3.2 km 19 min							
Phare de Chassiron		St-Denis d'Oléron	La-Brée-les-Bains	Domino	Chaucre	St-Georges d'Oléron	Chéray	Boyardville	St-Pierre d'Oléron	La Cotinière	Dolus d'Oléron	Le Château d'Oléron	Le Grand-Village-Plage							

Moins de 30 min / Less than 30 min Entre 30 min et 1h / Between 30 min and 1h Entre 1h et 2h / Between 1h and 2h Entre 2h et 3h / Between 2h and 3h Plus de 3h / More than 3h Vitesse moyenne : 10 km/h / Average pace : 10 km/h 1 km - 6 min de vélo / 1 km - 6 min by bike

